

**ỦY BAN NHÂN DÂN
TỈNH QUẢNG NGÃI**

**CỘNG HÒA XÃ HỘI CHỦ NGHĨA VIỆT NAM
Độc lập - Tự do - Hạnh phúc**

Số: 1972/UBND-NNTN
V/v điều chỉnh, bổ sung
quy hoạch sử dụng đất để
thực hiện việc chuyển mục
đích sử dụng đất tại xã
An Vĩnh, huyện Lý Sơn

Quảng Ngãi, ngày 07 tháng 4 năm 2015

TRUNG TÂM CÔNG BÁO & TIN HỌC Q. NGÃI	
CV ĐẾN	Số:..... 2213.....
	Ngày: 08.11.15.....
	Chuyên:.....

Kính gửi:

- Các Sở: Tài nguyên và Môi trường, Xây dựng;
- UBND huyện Lý Sơn;
- UBND xã An Vĩnh.

Xét đề nghị của UBND huyện Lý Sơn tại Công văn số 2572/UBND ngày 10/12/2014 về việc đề nghị điều chỉnh quy hoạch, bổ sung kế hoạch sử dụng đất của huyện Lý Sơn để thực hiện việc chuyển mục đích sử dụng đất tại xã An Vĩnh, huyện Lý Sơn; Sở Tài nguyên và Môi trường tại Công văn số 681/STNMT-QLĐĐ ngày 24/3/2015, Chủ tịch UBND tỉnh có ý kiến như sau:

1. Thống nhất điều chỉnh, bổ sung quy hoạch sử dụng đất từ đất sản xuất nông nghiệp sang đất phi nông nghiệp (đất ở tại nông thôn), cụ thể:
Diện tích: 371,1 m². (Ba trăm bảy mươi một phẩy một mét vuông).
Thuộc thửa đất số 372, tờ bản đồ địa chính số 20, xã An Vĩnh, huyện Lý Sơn.

(Có trích lục bản đồ địa chính thửa đất do UBND huyện Lý Sơn lập ngày 10/12/2014 kèm theo).


2. Sở Tài nguyên và Môi trường có trách nhiệm cập nhật bổ sung vào Quy hoạch sử dụng đất đến năm 2020, kế hoạch sử dụng đất 5 năm kỳ cuối (2016-2020) của tỉnh Quảng Ngãi.

3. UBND huyện Lý Sơn có trách nhiệm cập nhật bổ sung vào Quy hoạch sử dụng đất đến năm 2020, kế hoạch sử dụng đất 5 năm kỳ cuối (2016-2020) huyện Lý Sơn và các quy hoạch khác có liên quan; thực hiện việc chuyển đổi mục đích sử dụng đất đối với phần diện tích đất nêu trên theo đúng quy định.

Yêu cầu các Sở, ngành: Tài nguyên và Môi trường, Xây dựng, UBND huyện Lý Sơn, UBND xã An Vĩnh triển khai thực hiện./.

Nơi nhận:

- Như trên;
- CT, PCT(NL) UBND tỉnh;
- VPUB: CVP, PCVP(NL), CB-TH;
- Lưu: VT, NN-TNak235.

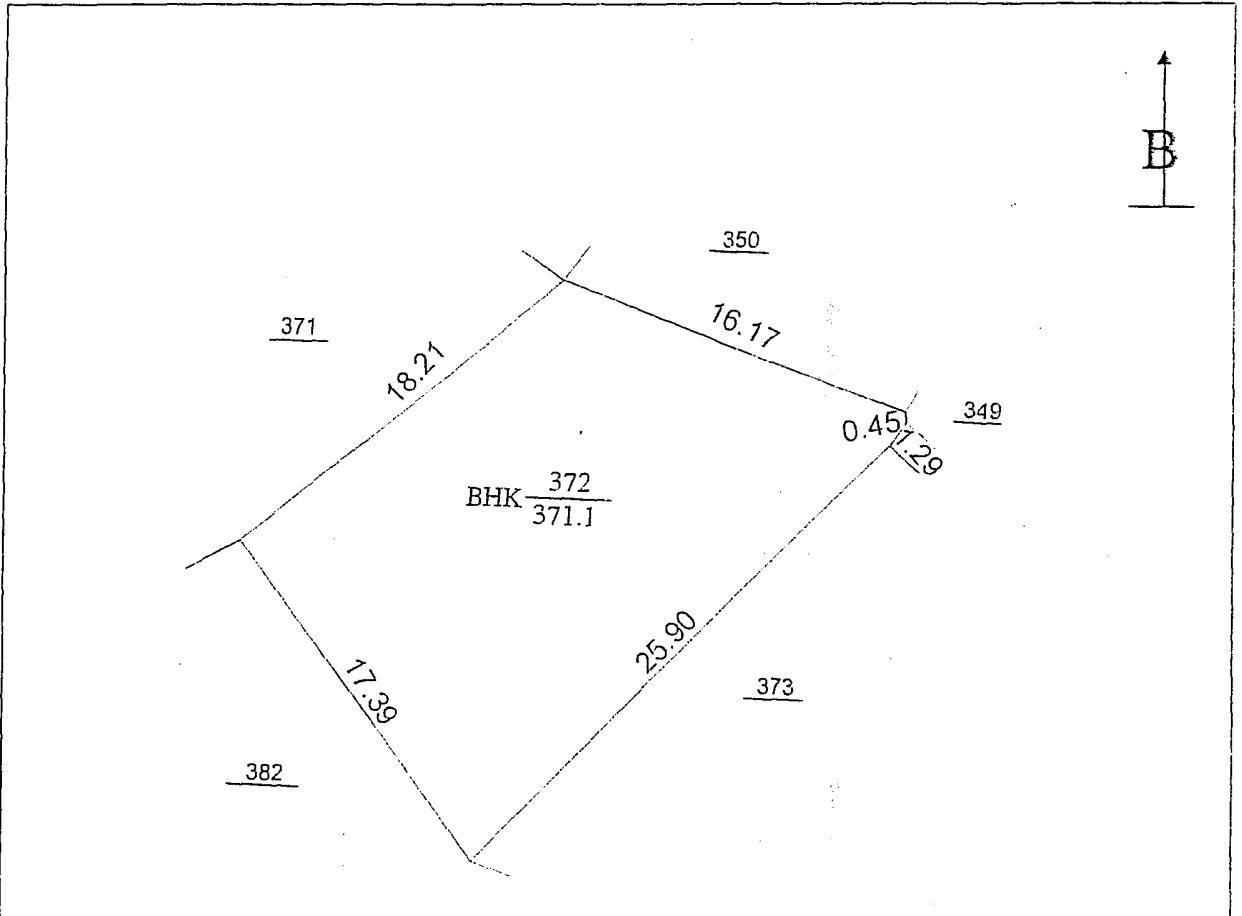


Lê Viết Chữ

17/02/14

TRÍCH LỤC BẢN ĐỒ ĐỊA CHÍNH THỪA ĐẤT XIN ĐIỀU CHỈNH QUY HOẠCH SỬ DỤNG ĐẤT HUYỆN LÝ SƠN ĐẾN NĂM 2020

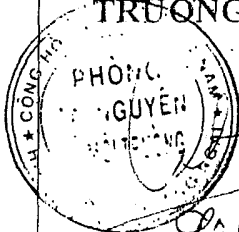

(Kèm theo Công văn số: 277/UBND ngày 10/12/2014 của UBND huyện Lý Sơn)



Vị trí xin điều chỉnh:

Diện tích: 372.1 m² (Ba trăm bảy mươi hai phẩy một mét vuông)

+ Tại các thửa đất số: 372 tờ bản đồ số 20 xã An Vĩnh; huyện Lý Sơn, tỉnh Quảng Ngãi.

PHÒNG TN&MT HUYỆN LÝ SƠN		UBND HUYỆN LÝ SƠN
Ngày tháng năm 2014	Ngày 10 tháng 12 năm 2014	Ngày 10 tháng 12 năm 2014
Người can vẽ	TRƯỞNG PHÒNG	CHỦ TỊCH
 <i>Lê Hoài An</i>	 <i>Phạm Thị Hương</i>	